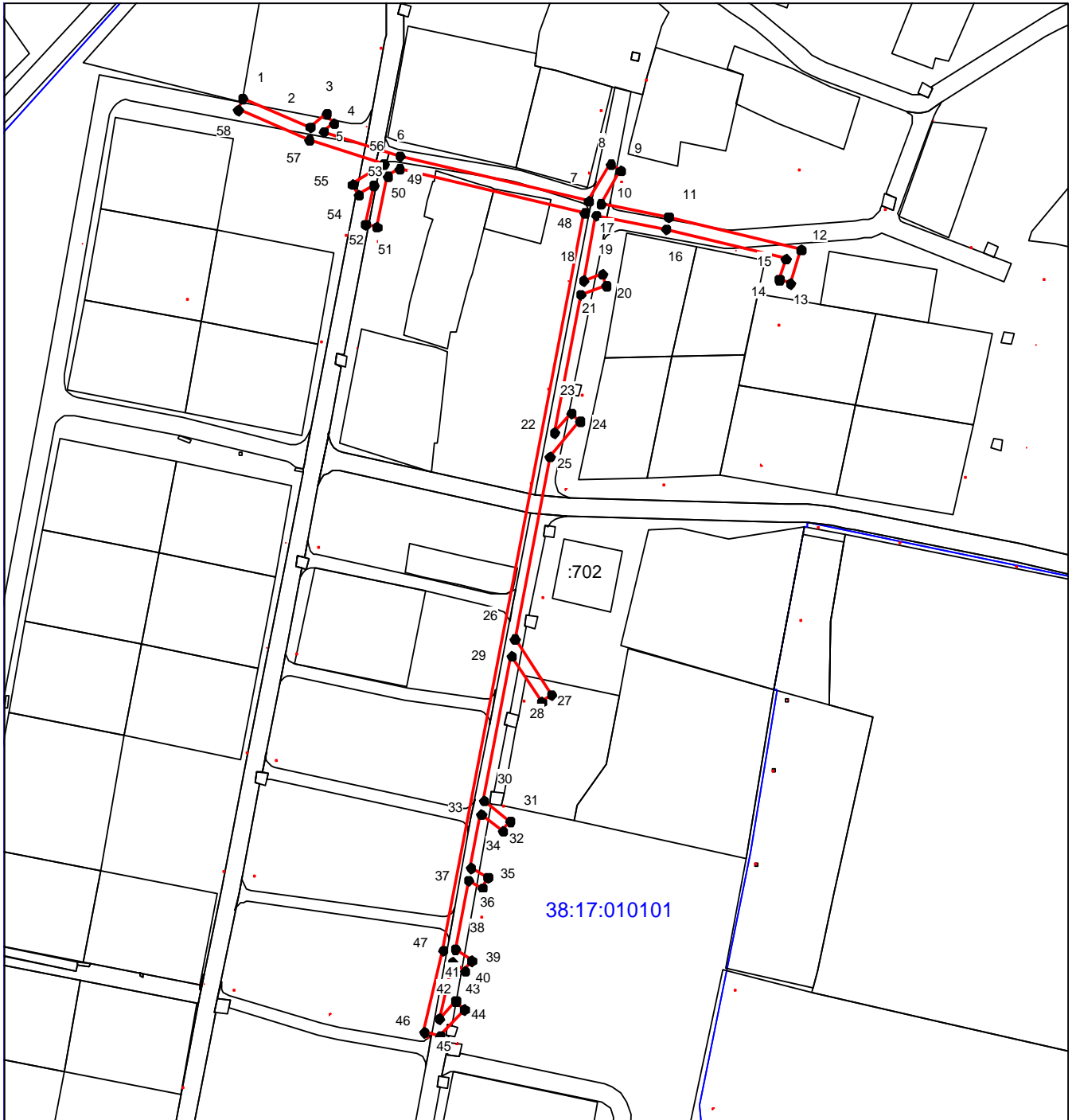


Сообщение о возможном установлении публичного сервитута в отношении земельного участка, согласно прилагаемой схеме.


1. Орган, рассматривающий ходатайство об установлении публичного сервитута: администрация Железнодорожного муниципального образования.
2. Цель установления публичного сервитута: для размещения (строительства) сооружения: ВЛИ-0,4кВ от ТП 10/0,4кВ №66 ф. 4.
3. Публичный сервитут устанавливается в отношении земель и земельного участка в соответствии с п. 1 ст. 39,37 Земельного кодекса Российской Федерации, площадью 2377 кв. м. с местоположением: Иркутская область, Усть-Илимский район, р.п. Железнодорожный, МК-70, для размещения (строительства) сооружения ВЛИ-0,4 кВ от ТП 10/0,4 кВ № 66 ф.4.
4. Публичный сервитут устанавливается на земельных участках с кадастровыми номерами 38:17:010101:715 площадью 126 кв.м., 38:17:000000:1828 площадью 61 кв.м., 38:17:010101:203 площадью 14 кв.м., 38:17:010101:714 площадью 76 кв.м., 38:17:010101:319 площадью 33 кв.м., 38:17:010101:707 площадью 26 кв.м. 38:17:010101:300 площадью 960 кв.м., 38:17:010101:298 площадью 194 кв.м. 38:17:010101:323 площадью 34 кв.м. и землях государственная и муниципальная собственность на которые не разграничена. В соответствии со ст.39.37 Земельного кодекса РФ публичный сервитут устанавливается в целях размещения объекта электросетевого хозяйства в рамках утвержденной министерством жилищной политики, энергетики и транспорта Иркутской области инвестиционной программы на 2000-2024 годы (Распоряжение № 58-747-мр от 27.11.2023 года). В соответствии с законодательством о государственной деятельности для размещения указанного инженерного сооружения не требуется разработка документации по планировке территории (п.1 ПП РФ от 12.11.2020 1816 «Об утверждении перечня случаев при которых для строительства реконструкции линейного объекта не требуется подготовка документации по планировке территории, перечня случаев при которых для строительства, реконструкции объекта капитального строительства не требуется получение разрешения на строительство, внесении изменений в перечень видов объектов, размещения которых может осуществляться на землях или земельных участках находящихся в государственной или муниципальной собственности без предоставления земельных участков и установлении сервитута, и о признании утратившим силу некоторых актов Правительства Российской Федерации»).
5. Пользование земельным участком осуществляется на условиях, наименее обременительных для использования земельного участка в соответствии с его целевым назначением и разрешенным использованием и с учетом требований об обеспечении рационального использования земель.
6. Ознакомиться с поступившим ходатайством об установлении публичного сервитута и прилагаемым к нему описанием местоположения границ публичного сервитута, подать заявление об учете прав на земельные участки: 666660, Иркутская область, Усть-Илимский район, р.п. Железнодорожный, ул. Ленина д. 68, каб. №3, понедельник-пятница с 09-00 до 17-00, перерыв с 13-00 до 14-00. Срок подачи заявлений об учете прав на земельные участки: 30 календарных дней со дня опубликования настоящего сообщения.
7. Настоящее сообщение подлежит опубликованию в газете «Вести Поселения», размещению в информационно-телекоммуникационной сети «Интернет» на официальном сайте Железнодорожного муниципального образования www.adm-jd-mo.ru.
8. Описание местоположения границ публичного сервитута: схема расположения публичного сервитута приложение к настоящему сообщению.


СХЕМА РАСПОЛОЖЕНИЯ ГРАНИЦ
ПУБЛИЧНОГО СЕРВИТУТА


Наименование объекта: Сооружение ВЛИ-0,4кВ от ТП 10/0,4кВ №66 ф.4
Местоположение объекта: Иркутская область, Усть-Илимский район,
р.п. Железнодорожный, МК-70
Площадь публичного сервитута - 2377 кв.м.



Условные обозначения:

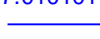
 - граница публичного сервитута

 1 - характерная точка публичного сервитута

 - граница земельного участка, состоящего в ЕГРН

:702 - кадастровый номер земельного участка, состоящего в ЕГРН

38:17:010101 - номер кадастрового квартала

 - граница кадастрового квартала

масштаб 1:2000

Обозначение характерных точек границ	Координаты, м	
	X	Y
1	2	3
1	1010541,18	3235541,62
2	1010531,96	3235564,50
3	1010536,24	3235569,95
4	1010533,09	3235572,42
5	1010530,46	3235569,06
6	1010522,53	3235594,76
7	1010507,99	3235658,38
8	1010519,95	3235665,80
9	1010517,84	3235669,20
10	1010507,17	3235662,57
11	1010502,99	3235685,37
12	1010492,34	3235730,13
13	1010481,43	3235726,55
14	1010482,67	3235722,75
15	1010489,44	3235724,96
16	1010499,06	3235684,60
17	1010503,41	3235660,90
18	1010482,38	3235656,69
19	1010484,48	3235663,09
20	1010480,68	3235664,33
21	1010477,87	3235655,79
22	1010433,23	3235646,86
23	1010439,59	3235652,58
24	1010436,92	3235655,55
25	1010425,54	3235645,32
26	1010366,60	3235633,52
27	1010348,53	3235645,88
28	1010346,27	3235642,58
29	1010361,12	3235632,43
30	1010314,34	3235623,07
31	1010307,66	3235631,87
32	1010304,47	3235629,46
33	1010309,98	3235622,19
34	1010292,63	3235618,72
35	1010289,59	3235624,43
36	1010286,06	3235622,55
37	1010288,54	3235617,90
38	1010266,39	3235613,44
39	1010262,65	3235618,98
40	1010259,33	3235616,74
41	1010262,21	3235612,48
42	1010243,94	3235608,09
43	1010249,68	3235613,61
44	1010246,90	3235616,49
45	1010238,51	3235608,41
46	1010239,55	3235602,92
47	1010265,92	3235609,26
48	1010504,21	3235656,98

49	1010518,46	3235594,59
50	1010516,02	3235590,61
51	1010499,64	3235587,03
52	1010500,50	3235583,12
53	1010513,11	3235585,88
54	1010510,00	3235580,83
55	1010513,41	3235578,74
56	1010519,99	3235589,43
57	1010527,82	3235564,07
58	1010537,47	3235540,12
1	1010541,18	3235541,62