

РОССИЙСКАЯ ФЕДЕРАЦИЯ

Иркутская область  
Усть-Илимский район

**ЖЕЛЕЗНОДОРОЖНОЕ МУНИЦИПАЛЬНОЕ ОБРАЗОВАНИЕ**

АДМИНИСТРАЦИЯ

**РАСПОРЯЖЕНИЕ**

от 22.09.2023

№ 308

р.п. Железнодорожный

**Об установлении публичного сервитута в отношении земельного участка площадью 10343, и земель, государственная и (или) муниципальная собственность на которые, не разграничена с местоположением: Иркутская область, Усть-Илимский район, р.п. Железнодорожный, 70 лет Октября, для размещения сооружения ВЛ-10кВ ЛЭП-«Северная-4», КТПН 10/0,4 кВ, ВЛИ-0,4 кВ от КТПН 10/0,4 кВ**

На основании ходатайства Акционерного общества «Братская электросетевая компания» (ОГРН 1093804002544, ИНН 3804009506) (далее – Обладатель публичного сервитута) от 20.01.2022г. (вх. № 63 от 20.01.2022), согласно ст.ст. 5, 23, главы V.7 Земельного кодекса Российской Федерации, ст. 14 Федерального закона «Об общих принципах организации местного самоуправления в Российской Федерации», руководствуясь статьями 6, 7, 32, 49 Устава Железнодорожного муниципального образования,

1. Установить публичный сервитут в отношении земельных участках с кадастровыми номерами 38:17:000000:1828 площадью 13 кв.м., 38:17:010101:321 площадью 2 кв. м., 38:17:010101:715 площадью 217 кв.м., 38:17:010101:710 площадью 73 кв.м., 38:17:010101:289 площадью 49 кв.м., 38:17:010101:332 площадью 20 кв. м., 38:17:010401:5 площадью 70 кв.м., 38:17:010401:660 площадью 72 кв. м., 38:17:010401:662 площадью 50 кв. м., 38:17:010401:647 площадью 8 кв.м., 38:17:010401:109 площадью 285 кв.м., 38:17:010401:659 площадью 24 кв.м., 38:17:010401:653 площадью 22 кв.м., 38:17:010401:657 площадью 4 кв.м., и землях, государственная и муниципальная собственность на которые не разграничена, с местоположением: Иркутская область, Усть-Илимский район, р.п. Железнодорожный, 70 лет Октября, для размещения сооружения ВЛ-10кВ ЛЭП- «Северная-4», КТПН 10/0,4 кВ, ВЛИ-0,4 кВ от КТПН 10/0,4 кВ на срок 10 лет:

1) использование земель, предусмотренных пунктом 1 настоящего распоряжения, в соответствии с их разрешенным использованием, будет невозможно или существенно затруднено в связи с осуществлением деятельности, для которой устанавливается публичный сервитут, на срок 49 лет;

2) плата за публичный сервитут:

а) плата за публичный сервитут вносится Обладателем публичного сервитута единовременным платежом не позднее 6 (шести) месяцев со дня принятия настоящего распоряжения;

- б) размер платы за публичный сервитут определяется в соответствии с расчетом, прилагаемым к настоящему распоряжению (приложение №1);
- 3) права и обязанности Обладателя публичного сервитута:
- а) обладатель публичного сервитута обязан:
- своевременно внести плату за публичный сервитут в порядке и размерах, установленных подпунктом 3 настоящего пункта;
  - привести земельный участок в состояние, пригодное для использования в соответствии с видом разрешенного использования, в срок не позднее, чем три месяца после завершения эксплуатации, для которой был установлен публичный сервитут;
- б) Обладатель публичного сервитута вправе:
- приступить к осуществлению публичного сервитута после внесения платы за публичный сервитут в соответствии с настоящим распоряжением;
  - до окончания срока публичного сервитута обратиться с ходатайством об установлении публичного сервитута на новый срок.

2. Утвердить границы публичного сервитута (приложение № 2).

3. Отделу по управлению муниципальным имуществом администрации Железнодорожного муниципального образования в течение 5 (пяти) рабочих дней со дня принятия настоящего распоряжения направить его копию с приложением:

1) в Управление Федеральной службы государственной регистрации, кадастра и картографии по Иркутской области;

2) Обладателю публичного сервитута.

4. Отделу по управлению муниципальным имуществом администрации Железнодорожного муниципального образования в течение 5 (пяти) рабочих дней со дня принятия настоящего распоряжения обеспечить опубликование его с приложением в газете «Вести Поселения» и размещение на официальном сайте Железнодорожного муниципального образования в информационно-телекоммуникационной сети «Интернет».

5. Контроль за исполнением настоящего распоряжения возложить на начальника отдела по управлению муниципальным имуществом администрации Железнодорожного муниципального образования.

**Глава администрации Железнодорожного  
муниципального образования**



**Т.Е.Мирошник**

Приложение № 1 к распоряжению  
 администрации Железнодорожного  
 муниципального образования

от 22.09.2023 № 308

**РАСЧЕТ ПЛАТЫ ЗА ПУБЛИЧНЫЙ СЕРВИТУТ**

Обладатель АО «БЭСК»

Назначение земель	Кадастровый квартал, в пределах которого устанавливается публичный сервитут	Площадь земель, в отношении которых устанавливается публичный сервитут, кв.м.	Кадастровая стоимость земельных участков в разрезе видов разрешенного использования, руб. за 1 кв.м* (удельный показатель кадастровой стоимости земель)	0,01%**	Размер годовой платы, руб.	Плата за весь срок публичного сервитута, руб.
для размещения сооружения ВЛ-10кВ ЛЭП-«Северная-4», КТПН 10/0,4 кВ, ВЛИ-0,4 кВ от КТПН 10/0,4 кВ	38:17:000000:1828	13	165,03	0,01	0,02	0,20
для размещения сооружения ВЛ-10кВ ЛЭП-«Северная-4», КТПН 10/0,4 кВ, ВЛИ-0,4 кВ от КТПН 10/0,4 кВ	38:17:010101:321	2	165,03	0,01	0,03	0,30
для размещения сооружения ВЛ-10кВ ЛЭП-«Северная-4», КТПН 10/0,4 кВ, ВЛИ-0,4 кВ от КТПН 10/0,4 кВ	38:17:010101:715	217	165,03	0,01	3,58	35,80
для размещения сооружения ВЛ-10кВ ЛЭП-«Северная-4», КТПН 10/0,4 кВ,	38:17:010101:710	73	59,78	0,01	0,44	4,40

ВЛИ-0,4 кВ от КТПН 10/0,4 кВ						
для размещения сооружения ВЛ-10кВ ЛЭП- «Северная- 4», КТПН 10/0,4 кВ, ВЛИ-0,4 кВ от КТПН 10/0,4 кВ	38:17:010101 :289	49	59,78	0,01	0,02	0,20
для размещения сооружения ВЛ-10кВ ЛЭП- «Северная- 4», КТПН 10/0,4 кВ, ВЛИ-0,4 кВ от КТПН 10/0,4 кВ	38:17:010101 :332	20	165,03	0,01	0,33	3,30
для размещения сооружения ВЛ-10кВ ЛЭП- «Северная- 4», КТПН 10/0,4 кВ, ВЛИ-0,4 кВ от КТПН 10/0,4 кВ	38:17:010401 :5	70	215,55	0,01	1,50	15
для размещения сооружения ВЛ-10кВ ЛЭП- «Северная- 4», КТПН 10/0,4 кВ, ВЛИ-0,4 кВ от КТПН 10/0,4 кВ	38:17:010401 :660	72	165,03	0,01	1,19	11,9
для размещения сооружения ВЛ-10кВ ЛЭП- «Северная- 4», КТПН 10/0,4 кВ, ВЛИ-0,4 кВ от КТПН 10/0,4 кВ	38:17:010401 :662	50	59,78	0,01	0,30	3

для размещения сооружения ВЛ-10кВ ЛЭП-«Северная-4», КТПН 10/0,4 кВ, ВЛИ-0,4 кВ от КТПН 10/0,4 кВ	38:17:010401:647	8	59,78	0,01	0,05	0,50
для размещения сооружения ВЛ-10кВ ЛЭП-«Северная-4», КТПН 10/0,4 кВ, ВЛИ-0,4 кВ от КТПН 10/0,4 кВ	38:17:010401:109	285	165,03	0,01	4,70	47
для размещения сооружения ВЛ-10кВ ЛЭП-«Северная-4», КТПН 10/0,4 кВ, ВЛИ-0,4 кВ от КТПН 10/0,4 кВ	38:17:010401:659	24	165,03	0,01	0,40	4
для размещения сооружения ВЛ-10кВ ЛЭП-«Северная-4», КТПН 10/0,4 кВ, ВЛИ-0,4 кВ от КТПН 10/0,4 кВ	38:17:010401:653	22	245,07	0,01	0,54	5,40
для размещения сооружения ВЛ-10кВ ЛЭП-«Северная-4», КТПН 10/0,4 кВ, ВЛИ-0,4 кВ от КТПН 10/0,4 кВ	38:17:010401:657	4	165,03	0,01	0,07	0,7

\* В соответствии с постановлением Правительства Иркутской области от 15.11.2013 № 517-пп

\*\*В соответствии с пунктом 4 статьи 39.46 Земельного кодекса Российской Федерации

Указанный платеж производится не позднее 6 месяцев со дня принятия решения об установлении публичного сервитута

**ИТОГ за 10 лет: 121,70 руб.**

**Получатель:** УФК по Иркутской области (Администрация Железнодорожного муниципального образования л/с 04343001330)

**ИНН** 3817028513

**КПП** 381701001

**БИК** 012520101

р/с 03100643000000013400

к/с 40102810145370000026

Отделение Иркутск Банка России//УФК по Иркутской области г. Иркутск

**ОКТМО** 25642155

**КБК** 903 1 11 05013 13 0000 120

Исполнитель: Никитина Н.А.

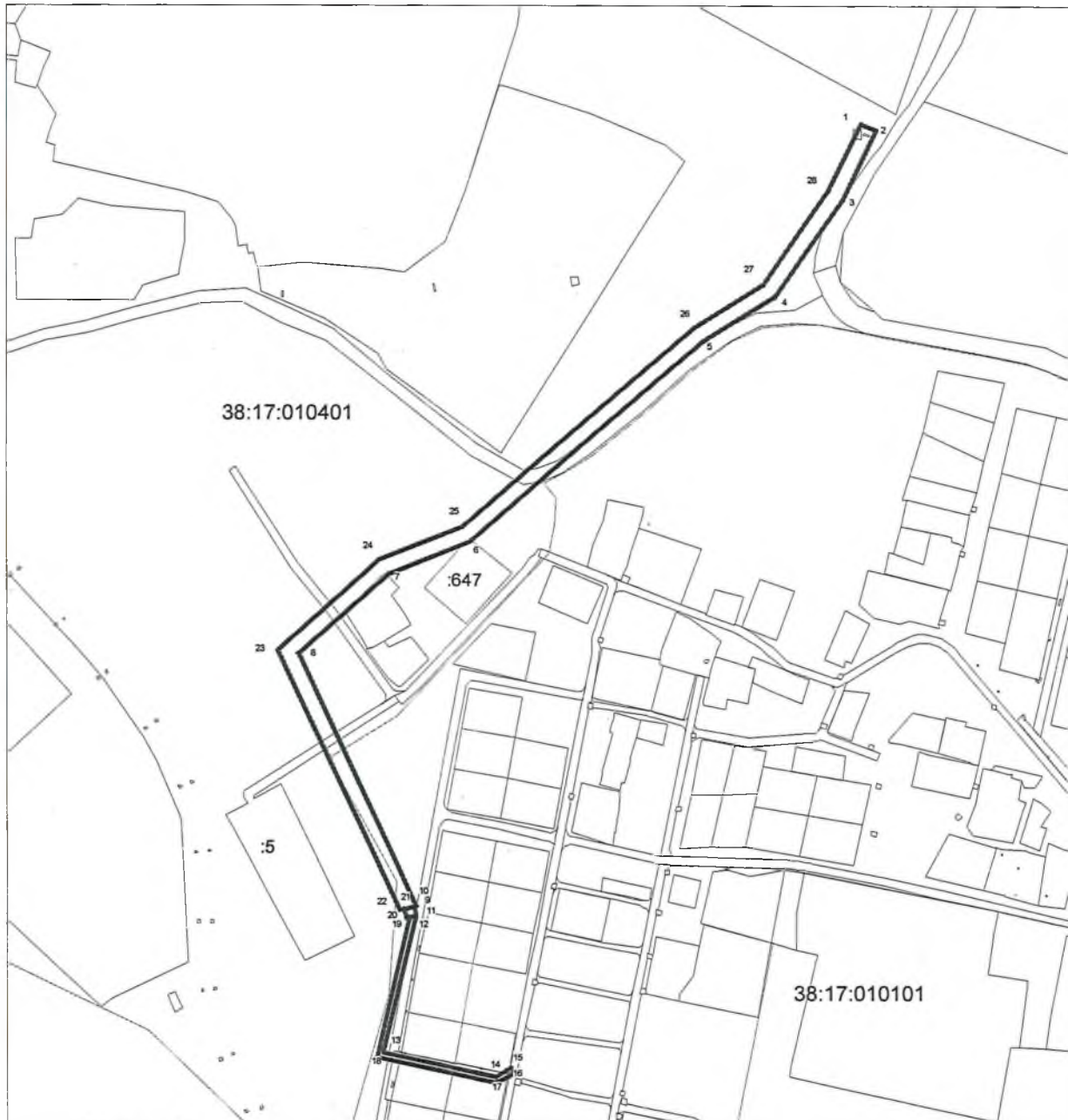
тел. (39535)67969







**СХЕМА РАСПОЛОЖЕНИЯ ГРАНИЦ  
ПУБЛИЧНОГО СЕРВИТУТА**

Наименование объекта: Сооружение ВЛ-10кВ ЛЭП-"Северная-4", КТПН 10/0,4кВ, ВЛИ-0,4 кВ от КТПН 10/0,4кВ  
Местоположение объекта: Иркутская область, Усть-Илимский район, р.п. Железнодорожный, ул. 70 лет Октября

Площадь публичного сервитута - 10343 кв.м.



Условные обозначения:

-  - граница публичного сервитута
-  1 - характерная точка публичного сервитута
-  - граница земельного участка, состоящего в ЕГРН
- :258 - кадастровый номер земельного участка, состоящего в ЕГРН
- 38:17:010101 - номер кадастрового квартала
-  - граница кадастрового квартала

масштаб 1:4000

Обозначение характерных точек границ	Координаты, м	
	X	Y
1	2	3
1	1010949,74	3235787,66
2	1010944,64	3235798,53
3	1010893,32	3235774,34
4	1010822,09	3235724,97
5	1010789,60	3235672,82
6	1010642,48	3235500,58
7	1010618,65	3235439,97
8	1010559,90	3235374,53
9	1010377,05	3235460,09
10	1010376,61	3235458,41
11	1010369,69	3235459,99
12	1010369,58	3235459,48
13	1010269,71	3235436,22
14	1010252,06	3235518,80
15	1010258,27	3235529,79
16	1010254,78	3235531,76
17	1010247,84	3235519,42
18	1010266,69	3235431,43
19	1010368,62	3235455,30
20	1010368,11	3235453,07
21	1010375,03	3235451,49
22	1010374,23	3235448,14
23	1010562,84	3235359,86
24	1010629,02	3235433,55
25	1010653,03	3235494,57
26	1010799,55	3235666,09
27	1010831,02	3235716,59
28	1010899,74	3235764,19
1	1010949,74	3235787,66