

РОССИЙСКАЯ ФЕДЕРАЦИЯ
Иркутская область
муниципальное образование
«Усть-Илимский район»

А Д М И Н И С Т Р А Ц И Я
П О С Т А Н О В Л Е Н И Е

от 07.12.2015

№ 338

г. Усть-Илимск

Об утверждении Схемы размещения рекламных конструкций
на территории муниципального образования «Усть-Илимский район»

В соответствии с Федеральным законом от 06.10.2003 № 131-ФЗ «Об общих принципах организации местного самоуправления в Российской Федерации», Федеральным законом от 13.03.2006 № 38-ФЗ «О рекламе», учитывая предварительное согласование со Службой архитектуры Иркутской области Схемы размещения рекламных конструкций на территории муниципального образования «Усть-Илимский район» (письмо от 12.11.2015 № 82-37-1420/15 «О схеме размещения рекламных конструкций»), ст. ст. 32, 60 Устава муниципального образования «Усть-Илимский район»,

П О С Т А Н О В Л Я Ю

1. Утвердить прилагаемую Схему размещения рекламных конструкций на территории муниципального образования «Усть-Илимский район».
2. Опубликовать настоящее постановление в газете «Муниципальный вестник» и разместить на официальном сайте Администрации муниципального образования «Усть-Илимский район» в информационно-телекоммуникационной сети «Интернет».

Мэр муниципального образования
«Усть-Илимский район»

Я.И. Макаров

СХЕМА РАЗМЕЩЕНИЯ РЕКЛАМНЫХ КОНСТРУКЦИЙ НА ТЕРРИТОРИИ МУНИЦИПАЛЬНОГО ОБРАЗОВАНИЯ «УСТЬ-ИЛИМСКИЙ РАЙОН»



Усть-Илимский район расположен в северо-западной части Иркутской области, на 58-й географической параллели. На юге граничит с Братским и Нижнеилимским, на юго-востоке с Усть-Кутским, на северо-востоке с Катангским районами. На севере и северо-западе его граница совпадает с границей Иркутской области и Красноярского края.

КОПИЯ ВЕРНА

Председатель Комитета по развитию
местного самоуправления
Муниципального образования «Усть-Илимский район»



Общая схема размещения рекламных конструкций на территории Усть-Илимского района

1 - р.п. Железнодорожный;

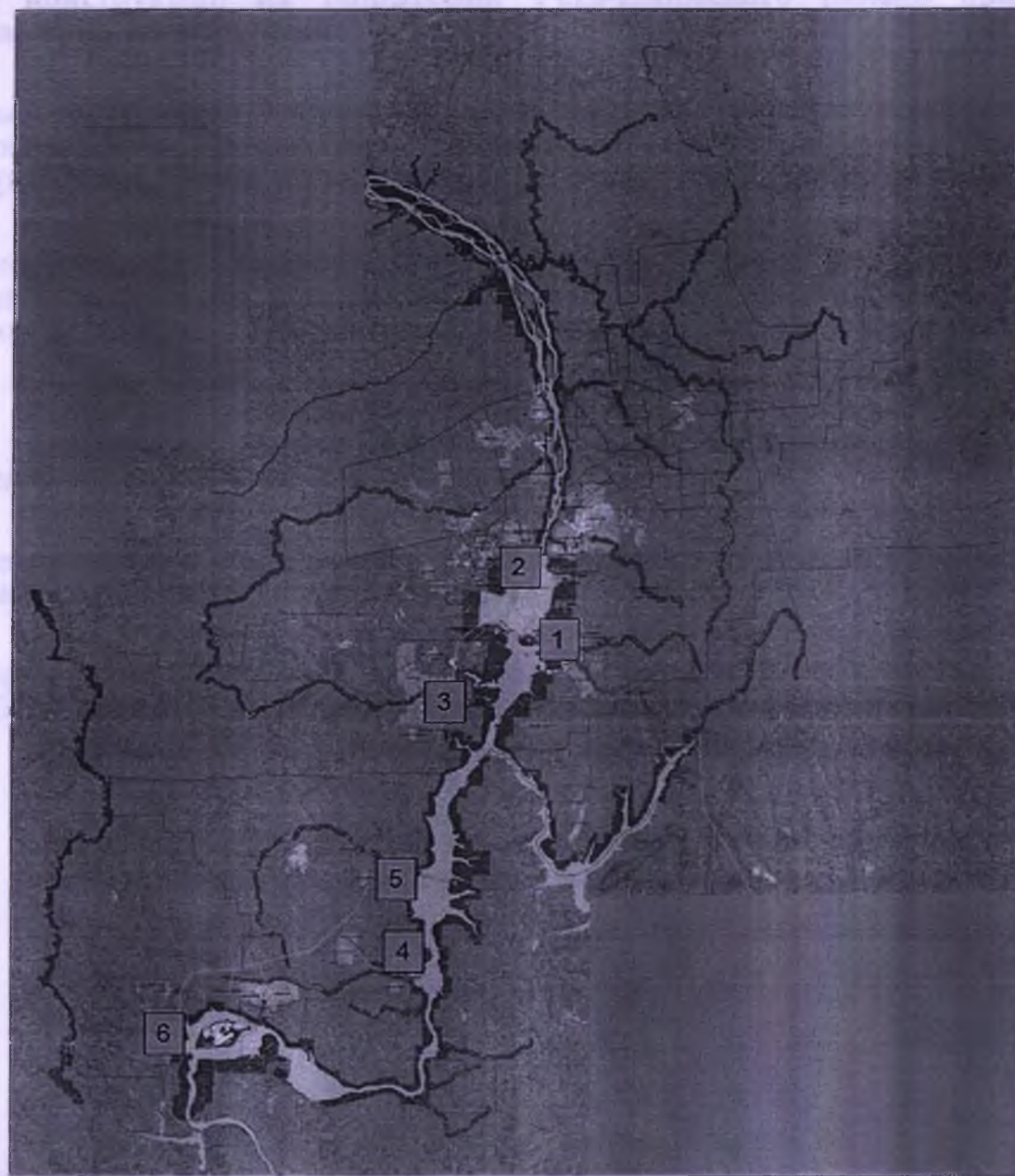
2 - п. Невон;

3 - п. Бадарма;

4 - п. Эдучанка;

5 - с. Ершово;

6 - п. Седаново.

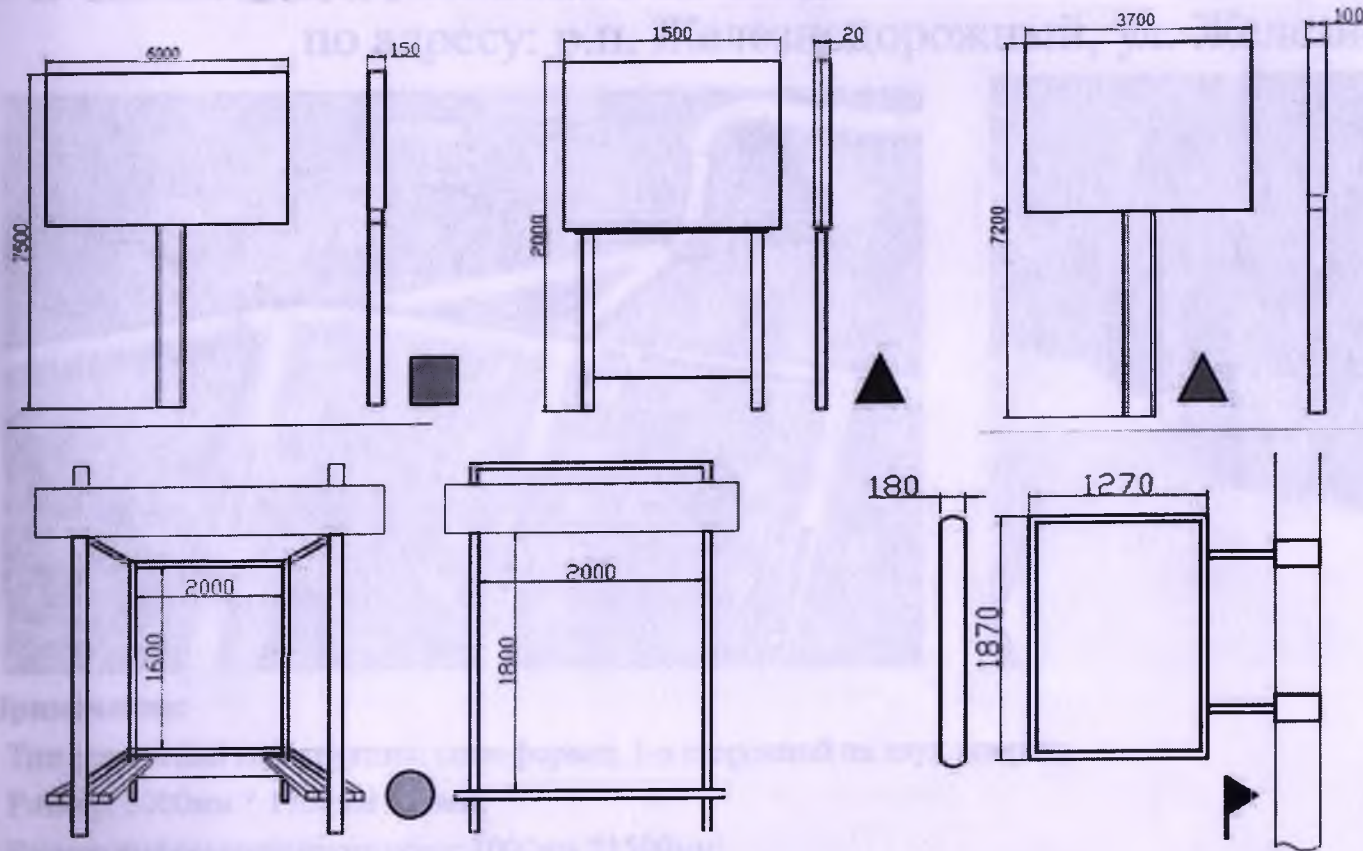


Рекламные конструкции

Схемой размещения рекламных конструкций на территории Усть-Илимского района предусматривается размещение следующих типов рекламных конструкций:

- **Билборд** – щитовые рекламные конструкции среднего формата, имеющие внешние поверхности, специально предназначенные для размещения рекламы. Щиты состоят из фундамента, каркаса, опоры и информационного поля размером 6х3 м. Площадь информационного поля щита определяется общей площадью его сторон.
- **Ситиборд** – отдельно стоящие рекламные конструкции малого формата, имеющие одну или две внешние поверхности, специально предназначенные для размещения рекламы, состоят из фундамента, каркаса, опоры и информационного поля размером 2,7х3,7 м. Площадь информационного поля сити-борда определяется общей площадью его сторон.
- **Сити-форматы** - рекламные конструкции малого формата. Площадь информационного поля рекламной конструкции сити-формата определяется общей площадью двух его сторон.
- **Рекламные конструкции на остановочных павильонах** - рекламные конструкции малого формата, монтируемые на конструктивных элементах павильонов ожидания общественного транспорта.
- **Панель- кронштейны** – двухсторонние консольные плоскостные объекты наружной рекламы и информации, устанавливаемые на опорах (собственных опорах, опорах городского освещения, опорах контактной сети).

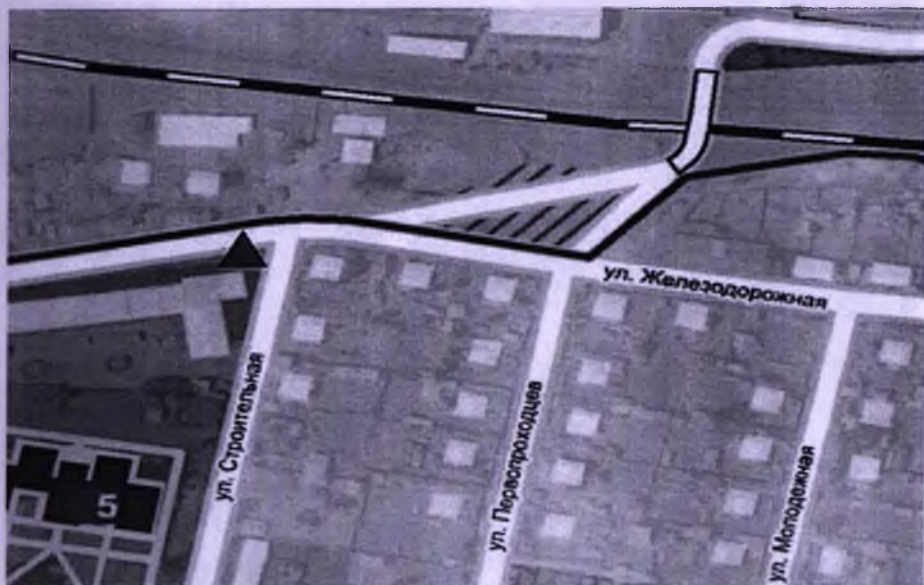
Условные обозначения



- билборд
- ▲ ситиборд
- ▲ сити-формат
- рекламные конструкции на остановочном павильоне
- ▶ панель-кронштейн

Карта размещения рекламной конструкции № 1

по адресу: р.п. Железнодорожный, ул. Железнодорожная.



Примечание:

Тип рекламной конструкции: сити-формат, 1-а сторонний на двух опорах;

Размер: 3000мм * 1700мм * 20мм;

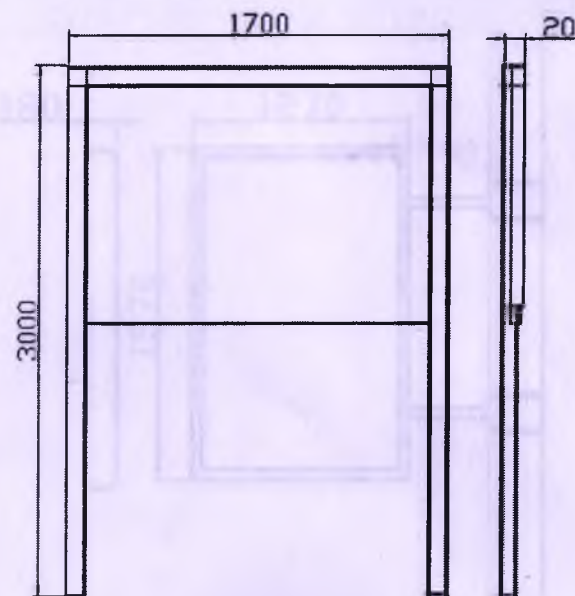
Размер информационного поля: 1000мм * 1500мм;

Площадь информационного поля: 1,5 м²;

Материал конструкции: окрашенная металлическая профильная


труба 20мм * 20мм;

Размещение информации: размещение бумажных плакатов или винилового банерного полотна.



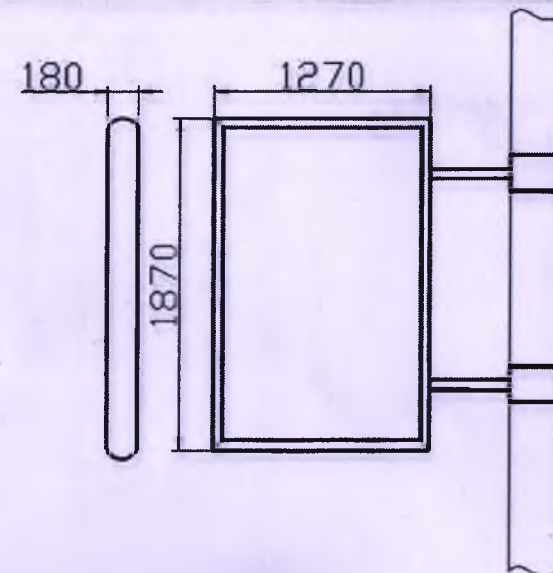
Карта размещения рекламной конструкции № 2

по адресу: р.п. Железнодорожный, ул. Мира.



Примечание:

- Тип рекламной конструкции: панель-кронштейн, 2-х сторонний;
- Размер: 1870мм * 1270мм * 180мм, установка на высоте 4500мм;
- Размер информационного поля: 1200мм * 1800мм;
- Площадь информационного поля: 4,32 м²;
- Материал конструкции: по периметру панели металлическая облицовка;
- Размещение информации: размещение бумажных плакатов или винилового банерного полотна.



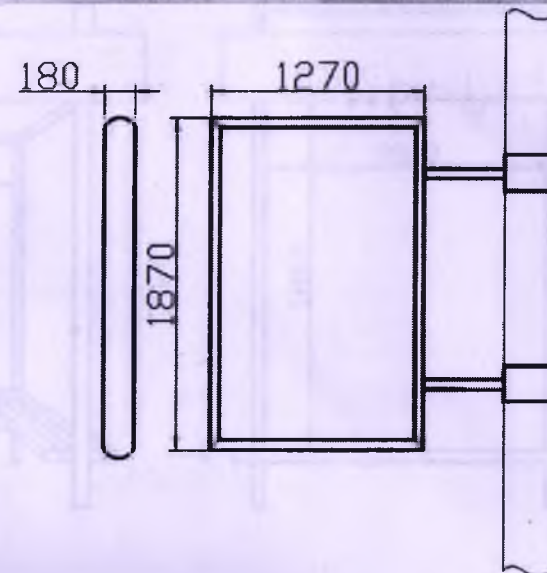
Карта размещения рекламной конструкции № 3

по адресу: р.п. Железнодорожный, ул. Мира.



Примечание:

- Тип рекламной конструкции: панель-кронштейн, 2-х сторонний;
- Размер: 1870мм * 1270мм * 180мм, установка на высоте 4500мм;
- Размер информационного поля: 1200мм * 1800мм;
- Площадь информационного поля: 4,32 м2;
- Материал конструкции: по периметру панели металлическая облицовка;
- Размещение информации: размещение бумажных плакатов или винилового банерного полотна.

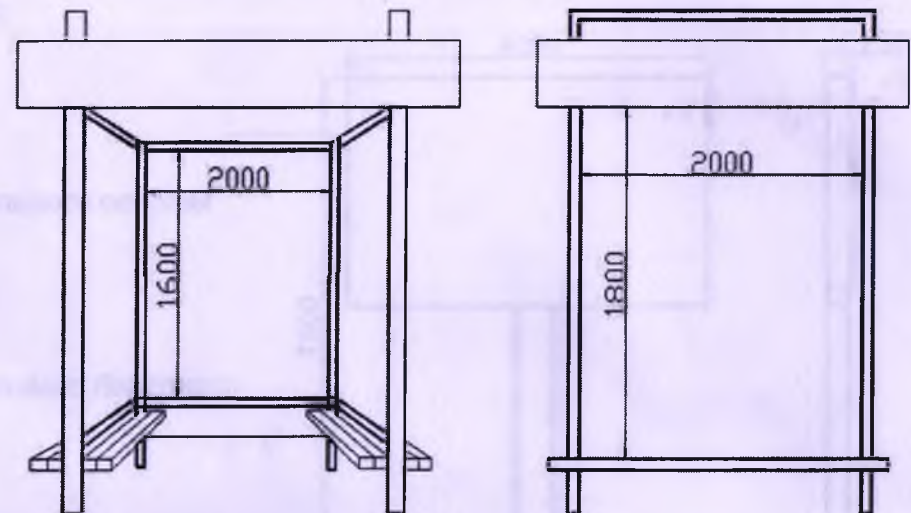


Карта размещения рекламной конструкции № 4, 4а по адресу: р.п. Железнодорожный, ул. Ворошилова.




Примечание:

- Тип рекламной конструкции: остановочный павильон;
- Размер информационных полей: 1600мм *2000мм, 1800мм *2000мм;
- Площадь информационных полей: 6,8 м2
- Конструкция: по периметру панели РК металлическая облицовка;
- Размещение информации: размещение бумажных плакатов или винилового банерного полотна.



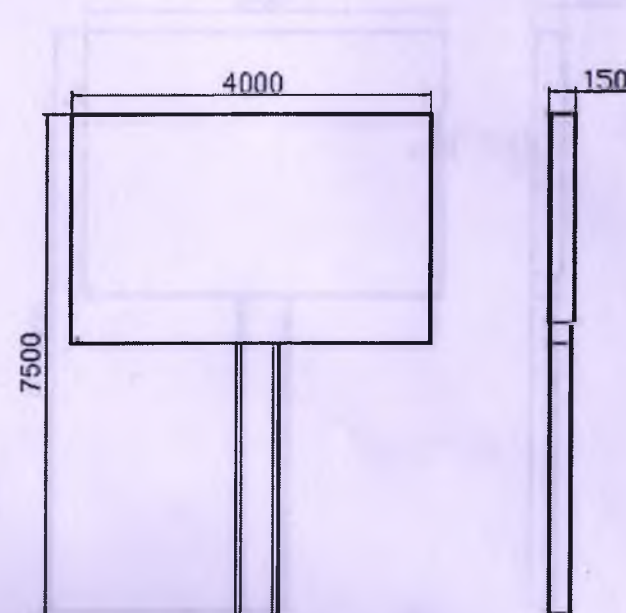
Карта размещения рекламной конструкции № 5

по адресу: р.п. Железнодорожный, ул. Ворошилова.



Примечание:

- Тип рекламной конструкции: билборд, 1-а сторонний на одной опоре;
- Размер: 7500мм * 4000мм * 150мм;
- Размер информационного поля: 4000мм * 3000мм;
- Площадь информационного поля: 12 м²;
- Опорная стойка: единая стальная конструкция квадратного/прямоугольного сечения высотой 4500 мм;
- Конструкция: сборная, стальная;
- Фундамент: заглубляемый;
- Размещение информации: размещение бумажных плакатов или винилового банерного полотна.
- Рекламная конструкция размещается на расстоянии:
 - не менее 5 м. от бордюрного камня (бровки) автомобильной дороги.



Карта размещения рекламной конструкции № 6

по адресу: р.п. Железнодорожный, ул. Железнодорожная.



Примечание:

- Тип рекламной конструкции: ситиборд, 2-х сторонний на одной опоре;
 - Размер: 7500мм * 3700мм * 150мм;
 - Размер информационного поля: 3700мм * 2700мм;
 - Площадь информационного поля: 20 м²;
 - Опорная стойка: единая стальная конструкция квадратного/прямоугольного сечения высотой 4500 мм;
 - Конструкция: сборная, стальная;
 - Фундамент: заглубляемый;
 - Размещение информации: размещение бумажных плакатов или винилового баннерного полотна.
- Рекламная конструкция размещается на расстоянии:
- не менее 5 м. от бордюрного камня (бровки) автомобильной дороги;
 - не менее 40 м. до дорожных знаков.

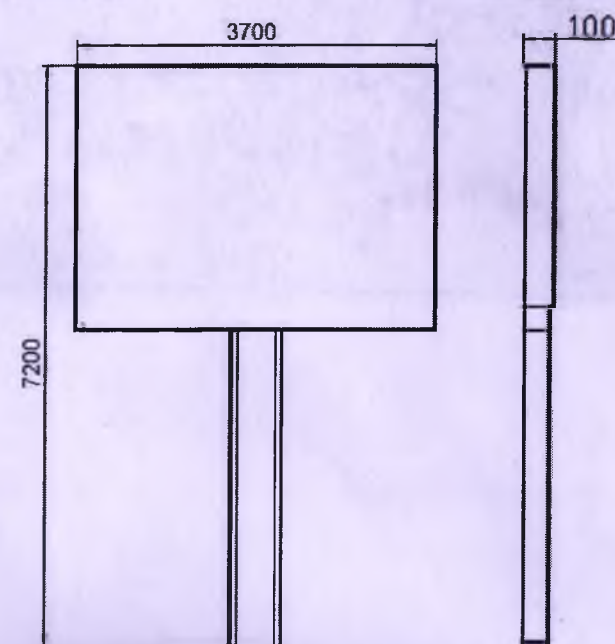
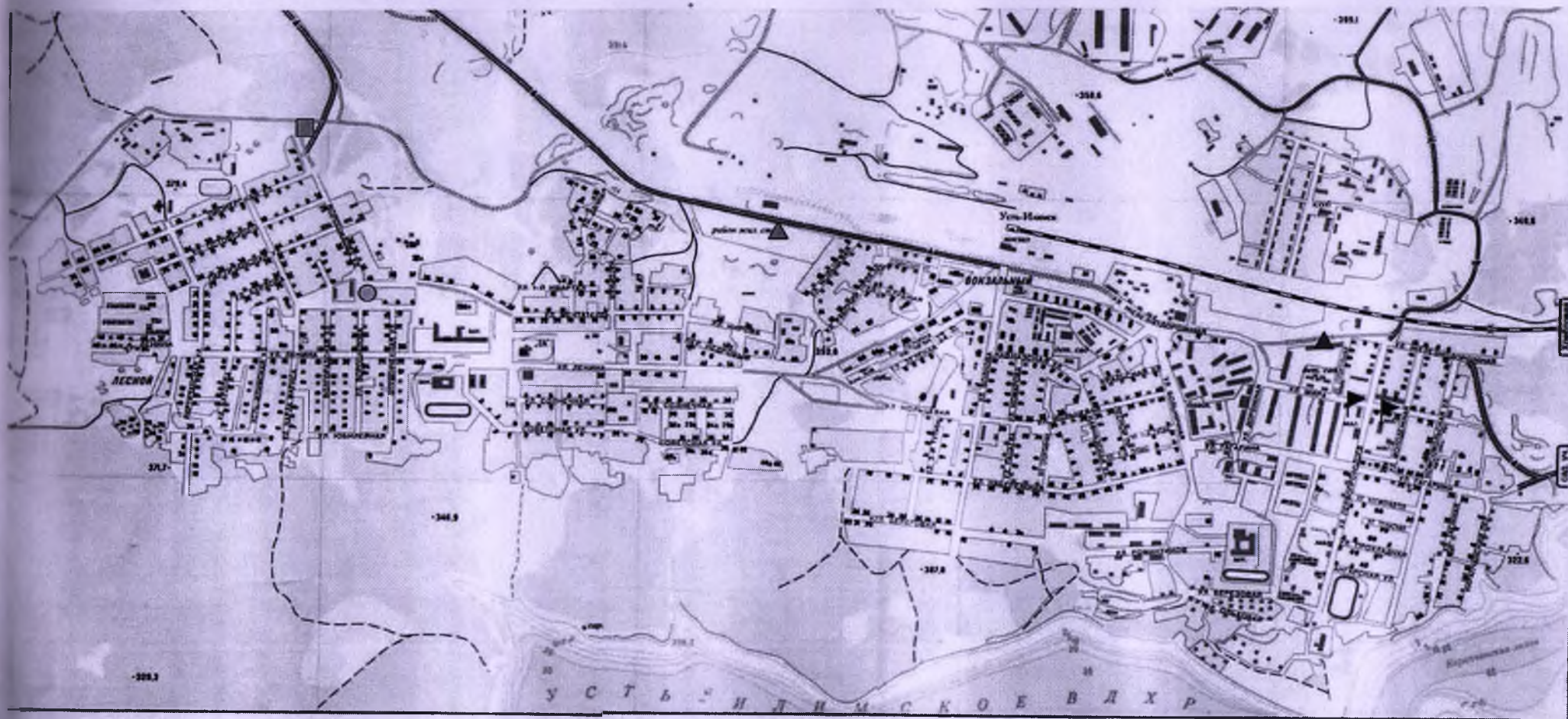


Схема размещения рекламных конструкций на территории р.п. Железнодорожный.



Условные обозначения:

- билборд
- ▲ ситиборд
- ▲ сити-формат
- рекламные конструкции на остановочном павильоне
- ▶ панель-кронштейн